

L'entorn natural d'Alcúdia

Gaudeix dels seus recorreguts!

Enjoy exploring Alcúdia's natural beauty!

Experience
nature

Alcú
dia!



Ajuntament d'Alcúdia
Àrea de Turisme

Experience
nature

Alcú
dia!

Presentació

Els recorreguts que presentam en aquestes pàgines, pretenen apropar cap al nostre territori tan als residents com als visitants de qualsevol indret del món.

El propòsit d'aquest opuscle és donar a conèixer les que podrien considerar-se com a vies d'entrada al nostre petit paradís, ple de paratges desconeguts, camins singulars, indrets idíllics i panoràmiques d'incalculable bellesa.

Ens agradaria que el gaudiment de tots aquests llocs es duigués a terme sempre respectant i preservant el medi natural que els envolta.

Al llarg del municipi d'Alcúdia hi podem trobar uns terrenys molt diversos: zones d'hort, secà, terres humides o àrees de muntanya, tot plegat, envoltat del peculiar encant que caracteritza a la mar Mediterrània.

Aquests recorreguts es poden realitzar a qualsevol època de l'any, ja que és habitual que el clima de l'illa així ho permeti. Tot i això, l'estació òptima per dur-los a terme és la primavera, quan es pot gaudir plenament de l'esclat de la natura, amb tota la varietat cromàtica de llums i de colors que, any rere any, la caracteritzen.

Introduction

These 12 excursions are intended to bring our region closer to our residents and visitors alike. For anyone who follows these routes, they will discover an area of unimaginable landscapes, unusual pathways, solitary spots and panoramic views of great beauty. The nature of Majorca is fragile so we should take great care not to disturb it. We can contemplate it, but not spoil it.

The district of Alcúdia is very varied region: there are cultivated areas, arid zones, humid zones, mountains; all combined against the backdrop of the sea. To show you all this we have tried to ensure that this book is useful. That you yourselves follow the routes with the help of the text and the maps.

These excursions can be taken at any time of the year; our climate has no extremes. In any case, we should not end without recommending that you go on the excursions in the spring, the season of the year when nature reveals its full radiance and range of different colours.

Llegenda / Legend

 Oficina Informació Turística Tourist information office	 Nordic walking Nordic walking
 Ajuntament Town hall	 Senderisme Hiking
 Policia Local Police station	 Bicicleta de carretera Road bike
 Atenció mèdica Medical services	 Bicicleta de muntanya Mountain bike
 Farmàcia Chemist	 Àrea de picnic Picnic area
 Bus Bus	 Parc infantil Children's play area
 Taxi Taxi	 Banys públics Public toilets
 Benzinera Petrol station	 Camp de tir Shooting range
 Pàrquing Car park	 Inici i fi de ruta Start and end of route
 Port esportiu Marina	 Vistes panoràmiques Panoramic views
 Instal·lacions esportives Sports facilities	 Cim de muntanya Mountain summit
 Port comercial Commercial port	 Parc Natural Natural park
 Església, Ermita Church, hermitage	 Cova Cave
 Murada City walls	 Platja Beach
 Edificació romana Roman building	 Far Lighthouse
 Troballes arqueològics Archaeological remains	 Ruta de senderisme i bicicleta Hiking and cycle route
 Talaïot (monument prehistòric) Prehistoric monument	 Rutes de senderisme i bicicleta de muntanya Hiking and mountain bike route
 Teatre romà Roman theatre	 Ruta de Senderisme Hiking route
 Talaia (monument) Monument	 Ruta de Connexió Connecting route
 Auditori Auditorium	 Carreteres Roads
 Plaça de toros Bullring	 Camins asfaltats Tarmacked paths
 Punt d'interès històric-artístic Point of historic-artistic interest	 Camins de terra Non-tarmacked paths
 Mercat Market	 Sender Paths
	 Passeig Walk

Descobreix i gaudeix Alcúdia
Discover and enjoy Alcúdia



Edita / Published: AJUNTAMENT D'ALCÚDIA
Disseny i coordinació / Design and coordination: Roycreatus
Fotografia / Photography: Ajuntament d'Alcúdia; Roycreatus
Textes / Text creation: Roycreatus
Dipòsit legal / Legal registry: PM XXX-2015

☎ Telèfons d'interès Useful telephone numbers

• Oficina d'informació turística Tourist information office

O.I.T. Alcúdia
Passeig Pere Ventayol, s/n
T: +34 971 54 90 22
turisme@alcudia.net
Obert tot l'any / Open all year



O.I.T. Port d'Alcúdia
Passeig Marítim, s/n
T: +34 971 54 72 57

O.I.T. Ciudad Blanca
Av. de les Palmeres s/n
T: +34 971 89 26 15

• Policia local / Police +34 971 54 50 66



Índex



Senderisme / Cicloturisme Hiking / Cycle Tourism

	Pàgina / page
1 ERMITA DE LA VICTÒRIA	9
2 PARC NATURAL DE S'ALBUFERA	11
3 CIUTAT ROMANA DE POL·LÈNTIA	13
4 PUIG DE SANT MARTÍ	15
5 COSTA NORD	17
6 L'ALBUFERETA	19
7 CAMÍ DE L'HORT DELS MOROS	21
8 ALCANADA	23
9 EL COLL BAIX	25



Nordic Walking

	Pàgina / page
A RUTA DES BARCARÈS <i>Barcarès Route</i>	27
B RUTA DE LA VICTÒRIA <i>La Victòria Route</i>	29
C RUTA DEL COLL BAIX <i>Coll Baix Route</i>	31

Experience nature

Alcúdia!

6 L'ALBUFERETA
Pàgina / Page 19



5 COSTA NORD
Pàgina / Page 17



A Nordic Walking RUTA DES BARCARÈS
Pàgina / Page 27



7 CAMÍ DE L'HORT DELS MOROS
Pàgina / Page 21



B Nordic Walking RUTA DE LA VICTÒRIA
Pàgina / Page 29




1 ERMITA DE LA VICTÒRIA
Pàgina / Page 9



9 EL COLL BAIX
Pàgina / Page 25



C Nordic Walking RUTA DEL COLL BAIX
Pàgina / Page 31



3 CIUTAT ROMANA DE POL·LÈNTIA
Pàgina / Page 13



8 ALCANADA
Pàgina / Page 23



4 PUIG DE SANT MARTÍ
Pàgina / Page 15



2 PARC NATURAL DE S'ALBUFERA
Pàgina / Page 11



1 ERMITA DE LA VICTÒRIA

Temps estimat
Estimated time

3:00 h **2:30 h** 5:30 h

Grau de dificultat
Level of difficulty

Moderada
Moderate

Distància del recorregut 16,50 km
Distance covered

Desnivell acumulat
Total ascent

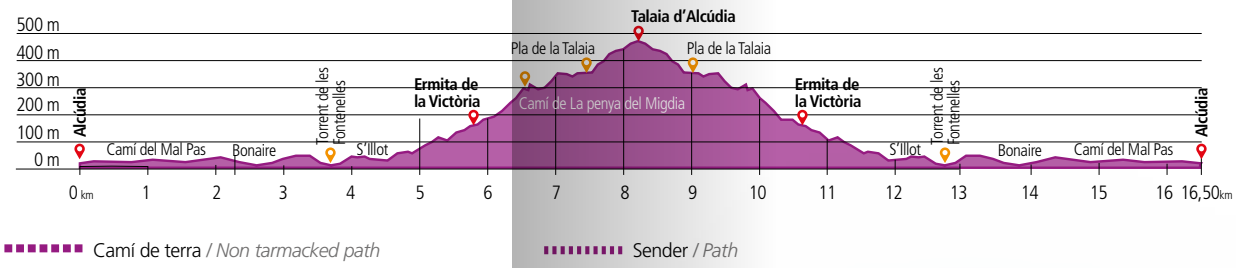
▲ 551 m
▼ 551 m

Alçada / Height
446 m

Superfície / Ground

Camí d'asfalt / Asphalt

Camí de terra / Non tarmacked path



Aquesta excursió pretén mostrar l'àrea natural del Cap del Pinar, actualment ja preservada per la Llei d'espais naturals de les Illes Balears.

El punt de partida és **Alcúdia**. Sortint pel **camí del Mal Pas**, un parell de quilòmetres més envant, trobarem el nucli urbà del **Mal Pas - Bonaire**, des d'on anirem fins al port esportiu, continuant per la carretera que voreja la mar, ja dins **Bonaire**.

Quan sortim pel **camí de la Victòria**, una vegada passat el **torrent de les Fontanelles** i després de caminar uns 5 minuts arribarem a **l'Illot** (servei de bar i banys). Després deixarem a l'esquerra la desviació al **cap del Pinar**, per continuar pujant fins arribar a l'**ermita de la Victòria**.

Ermita de la Victòria - Penya del Migdia

A partir d'aquí es recomana continuar a peu l'excursió. Agafarem un camí de carro que puja i no el deixarem fins a trobar cap a l'esquerra un caminó que va planejant per un coster que té la mar a un costat i les parets de la muntanya a l'altre, i que ens conduirà 3 km més enllà fins al peu de la **penya del Migdia**. El camí puja fins a dalt de la penya i es fa en 15 minuts més. Des de dalt hi ha una impressionant vista de la badia de Pollença i del cap de Formentor i en els dies més clars es pot albirar Menorca.

Ermita de la Victòria - la Talaia

Per arribar a la **Talaia** seguirem el camí de carro que surt de l'ermita fins al final. Aquest camí arriba fins al **pla de la Talaia**, davall un gran penyal, d'on parteix un caminó que puja quasi a dalt de tot. Arribats a un replà podrem baixar cap a l'esquerra fins al **puig del Boc** i al **Coll Baix**, o bé continuar l'ascens fins a la **Talaia d'Alcúdia**.

The purpose of the first excursion we offer is to show you the Natural Area of Cap del Pinar, at present under the protection of the Law on Natural Spaces of the Balearic Islands.

The excursion starts in **Alcúdia**. We leave by the **Mal Pas road** and a couple of kilometres farther on we come to the **Mal Pas-Bonaire** urban centre. We must carry on until reaching the sea and the marina and then continue along the coast road into **Bonaire**.

Immediately after leaving **Camí de la Victòria** we pass **Les Fontanelles river** and 5 minutes farther on **l'Illot** (there is a bar here and washrooms). As the road winds upwards, we very soon pass the turning to **Cap del Pinar** to the left and we continue climbing until we reach **l'Ermita de la Victòria**.

Ermita de la Victòria - Penya del Migdia.

It is recommended to go on foot from now on. We take a cart track going upwards and do not leave it until after a rather sharp bend (15 minutes). To the left there is a very interesting track that goes along a steep slope with the sea on one side and the side of the mountain on the other, and 3 km farther on we arrive at the foot of the **Penya**

del Migdia (25 minutes); from then on the path climbs to the top of the **Penya** which takes 15 minutes more; there is a beautiful view of Pollença Bay and Cap de Formentor from the top and on a clear day it is possible to see Minorca.

Ermita de la Victòria - Talaia d'Alcúdia

If we want to go to the **Talaia** we must leave the hermitage and walk to the end of the cart track. This path keeps to the **Pla de la Talaia** under a wall of rock and, from here, a twisting track emerges and rises to a flat area almost at the very top. To the left of this flat area you will see a path branching out that goes down until it comes to **Puig del Boc** and **Coll Baix**. We continue upwards for 5 minutes more and arrive at the **Talaia d'Alcúdia**. There is a small shelter here for protection from the elements.





PARC NATURAL DE S'ALBUFERA




Per a més informació / More info.
T: +34 971 89 22 50
parc.albufera@gmail.com

L'horari d'hivern és de 9 a 17
(de 1 d'octubre fins dia 31 de març)

L'horari d'estiu de 9 a 18
(de 1 d'abril a 30 de setembre).

The opening hours in winter are from 9 a.m. to 5 p.m. (from 1st October until 31st March) and in summer from 9 a.m. to 7 p.m. (from 1st April to 30th September).



2 PARC NATURAL DE S'ALBUFERA

Temps estimat / Estimated time

1:30 h | 1:30 h | 4:85 h



Grau de dificultat

Level of difficulty



Fàcil

Easy

Distància del recorregut

Distance covered

14,50 km

Desnivell acumulat

Total ascent

73 m

73 m

Alçada / Height

14 m

Superfície / Ground

Camí d'Asfalt / Asphalt



El **Parc Natural de s'Albufera** és la zona humida més rellevant de les Illes Balears, i compta amb dues declaracions conservacionistes d'àmbit internacional molt importants: l'any 1987 va ser declarada ZONA D'ESPECIAL PROTECCIÓ PER A LES AUS (ZEPA) I PRAT D'IMPORTÀNCIA INTERNACIONAL PEL CONVENI DE RAMSAR.

Aquesta excursió es pot iniciar des d'Alcúdia o des de qualsevol indret del Port d'Alcúdia.

A una distància de 6 km d'Alcúdia, en direcció cap a Artà, trobarem el **pont dels Anglesos**, on està situada l'entrada al parc. Un quilòmetre més enllà d'aquesta es troba la recepció, on es disposa d'informació relativa a la visita al parc, així com de la flora i la fauna que l'habiten. El recorregut es pot fer a peu o amb bicicleta.

Al parc s'han inventariat més de dues-centes espècies d'ocells, una de les raons per les que s'ofereix un servei de lloguer de binocles per als visitants, així com aguait i diferents punts d'observació d'aus.

També hi figura, per a més informació, una Guia de Passeig editada en català, castellà, anglès i alemany.

The nature reserve, **Parc Natural de s'Albufera**, is the most important humid zone in the Balearic Islands and has two very important international conservation titles: in the year 1987 it was declared a SPECIAL PROTECTED AREA FOR BIRDS (ZEPA) AND AN AREA OF INTERNATIONAL IMPORTANCE BY THE RAMSAR CONVENTION.

We can start this excursion in Alcúdia or from any part of Port d'Alcúdia. If we leave from Alcúdia we must take the road next to the church which goes to Artà and passes by the **sports stadium**. 6 km from Alcúdia we arrive at the **Pont dels Anglesos**, and on the bridge itself there is the entrance to the reserve on the right. There is no entry fee; however, the first thing to be done is to go to the reception and register as a visitor. The reception is 1 km from the entrance to the reserve. Here you will be given information about the reserve and what you can see.

In the same reception office you will also find practical information on the way to visit the reserve and on its flora and fauna.

At present there are four marked itineraries, with several points of interest, which you can follow either on foot or by bike. Another interesting option is to take advantage of the 12 hides there for bird watching. More than two hundred species of birds have been classified. There is a binocular hire service in the reserve, as well as written information on the reserve: there is also a guide, (the Guia de Passeig).



3 CIUTAT ROMANA DE POL·LÈNTIA



Llegenda

-  Església, Ermita
Church, hermitage
-  Murada
City walls
-  Edificació romana
Roman building
-  Troballes arqueològiques
Archaeological remains
-  Teatre romà
Roman theatre

Una de les excursions més singulars que es poden dur a terme, és la visita a les restes de la ciutat romana de **Pol·lèntia**, situada devora les murades medievals d'Alcúdia. Aquesta ciutat, fundada al voltant del 70 aC, constitueix un punt de referència imprescindible per conèixer el procés de romanització de les Illes Balears.

Sobre aquesta ciutat hi ha dos punts d'interès, la ciutat romana i el Museu Monogràfic. L'entrada a la ciutat romana es troba davant l'església de Sant Jaume d'Alcúdia, mentre que al Museu s'hi pot accedir pel carrer de Sant Jaume.

Ciutat romana de Pol·lèntia. Es pot dur a terme un itinerari a partir de l'entrada d'accés al recinte, situat a **la Portella**, que és un barri residencial situat al nord-oest de la ciutat, on hi trobarem **la casa dels Dos Tresors**; la casa del **Cap de Bronze** i la **casa Nord-oest**.

A l'àrea central de la ciutat hi romanen les restes del Fòrum, en una altra època la plaça de la ciutat, des d'on podrem admirar les restes del Temple Capitolí, una ampla zona de Tabernae i el recinte fortificat, a més dels nivells superficials d'una extensa necròpoli.

L'estudi del Fòrum ha permès establir una cronologia per a la fundació de Pol·lèntia a la dècada dels 70-60 aC.

El trajecte acaba amb el **Teatre Romà**, datat al segle I dC, construït als afores de la ciutat, molt a prop d'aquí on els experts situen el port de l'antiga ciutat romana. La càmara excavada a la roca, l'orquestra i els fonaments de l'escena completen el conjunt arqueològic. Posteriorment va utilitzar-se com a necròpoli, de la qual encara es poden veure els enterraments en forma trapezoidal excavats a la càmara i a l'escena.

Museu Monogràfic de Pol·lèntia. Situat a un edifici municipal que forma part del conjunt monumental del centre històric, l'antic Hospital del segle XIV. S'hi exposen diversos materials recuperats durant les campanyes d'excavació, tals com ceràmiques, joies, escultures, objectes decoratius, etc.

La mostra presenta la vida a una ciutat romana des de la doble vessant pública i privada. D'altra banda, fora de la ciutat romana, però ben al costat, es pot visitar un dels pocs exemples d'església que daten del primer repoblament català del segle XIII existents a Mallorca, **Santa Anna**. Per arribar-hi, sortint de Pol·lèntia, hem de prendre a l'esquerra i caminar uns centenars de metres.

*A visit to the ruins of the Roman town of **Pol·lèntia**, next to the mediaeval walls of Alcúdia old town, is one of the most fascinating excursions that Alcúdia has to offer you. The town, founded in 70 B.C., is an essential point of reference for getting to know about the process of Romanisation that occurred in the Balearic Islands.*

There are in fact two centres of interest, the Roman town itself and also the monographic museum dedicated to the archaeology of the Roman site. To either side of the church, Sant Jaume, are the entrances to the Roman town and the museum; the Roman town's across the main road and opposite the church and the museum's in the street that bears the church's name, i.e. Sant Jaume.

Pol·lèntia Roman Town. Your itinerary in the ruins takes you initially to "**la Portella**" that was a residential area in the north-west of the Roman town. Here you can see the remains of three dwellings. From here, you head to the "**Casa dels Dos Tresors**" (house of the two treasures), right by the side of a street, that of the house of the "**Cap de Bronze**", in which the bronze head that is now exhibited in the museum was discovered.

Next on the tour are the "**Casa Nord-oest**" (northwest house) and the Roman town's square, the Forum, with remains of the temple to Jupiter, dating from the Republican era, and a large area of taverns and fortifications from a later era, together with an extensive burial ground. Study of the Forum has enabled the chronology of the founding of Pol·lèntia to be traced to 70-60 B.C. and has also given rise to a hypothesis regarding the town's urban planning.

From the Forum you move on to the **Roman Theatre** with its semi-circular auditorium, orchestra and stage. Dating from the first century A.D. and built on what were the outskirts of the town, the theatre is close to what is believed to be the old port. It was also used as a necropolis burial site in the later Roman age, evidence of which is in the form of trapezoidal excavations in the auditorium and on the stage.

Monographic Museum of Pol·lèntia. Sited in a municipal building that forms part of what was the old, fourteenth-century hospital in the historic centre of Alcúdia, the museum's diverse exhibits, recovered during excavations, include ceramics, jewels, sculptures and decorations. The museum shows both public and personal life in a Roman town.

On the other side of the Roman town and right next to it, you can visit one of the few examples of a church from the first Catalan population of the thirteenth century that exists in Mallorca. Called **Santa Anna**, in order to get to it, when you leave the Pol·lèntia site, you turn left and walk a few hundred metres to the church which is opposite the entrance to the cemetery.



4 PUIG DE SANT MARTÍ



Temps estimat / Estimated time

1:30 h | 4:30 h



Superfície / Ground

— Camí d'asfalt / Asphalt

- - - Camí de terra / Non tarmacked path

Grau de dificultat

Level of difficulty



Moderada
Moderate

Distància del recorregut

Distance covered

12,95 km

Desnivell acumulat

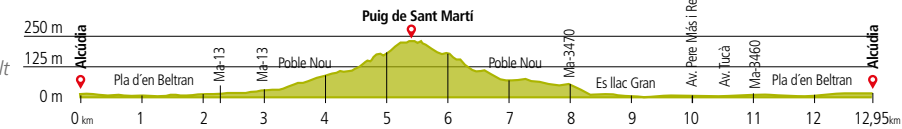
Total ascent

▲ 253 m

▼ 253 m

Alçada / Height

224 m



El **puig de Sant Martí** és la muntanya que es troba al sud-oest de la ciutat d'Alcúdia. Té dos cims des dels quals es pot gaudir d'una agradable panoràmica de gran part del terme d'Alcúdia, la ciutat, el port i la muntanya, així com també de les dues badies (la d'Alcúdia i la de Pollença) i bona part de la muntanya de Mallorca. Des del cim que hi ha més al sud, es pot apreciar una magnífica perspectiva del Pla de Mallorca i de s'Albufera.

Aquesta excursió comença i acaba a la **plaça de la Porta de Mallorca**. El recorregut s'inicia sortint de la ciutat cap a ponent. Agafarem el **camí de l'Esgleiaassa o del Pla d'en Beltran**, que es situa paral·lel a la carretera Alcúdia-Palma, travessarem un primer camí i, 20 minuts més endavant, un altre, el **camí del Puig**. Continuarem dret fins que, 10 minuts més tard, el camí ens portarà fins a la **carretera Alcúdia-Palma**, davant d'una benzinera.

Seguirem la carretera fins a la rotonda, una vegada enllà, en direcció cap a l'esquerra, arribarem al camí del **Poble Nou**. Aquest camí és molt bo de conèixer perquè té un gran pinar a l'esquerra i terra de conradis a la dreta. Es tracta d'una pujada suau d'uns 20 minuts, fins arribar al desviament que arriba a dalt del puig. El desviament surt a l'esquerra i a la dreta queda el **Poble Nou**.

La pujada és curta, després de 15 minuts serem al coll que hi ha entre els dos cims i 10 minuts més són suficients per arribar a un dels dos cims. El camí continua fins al cim de les antenes, des d'on l'altre l'accés no és gaire difícil.

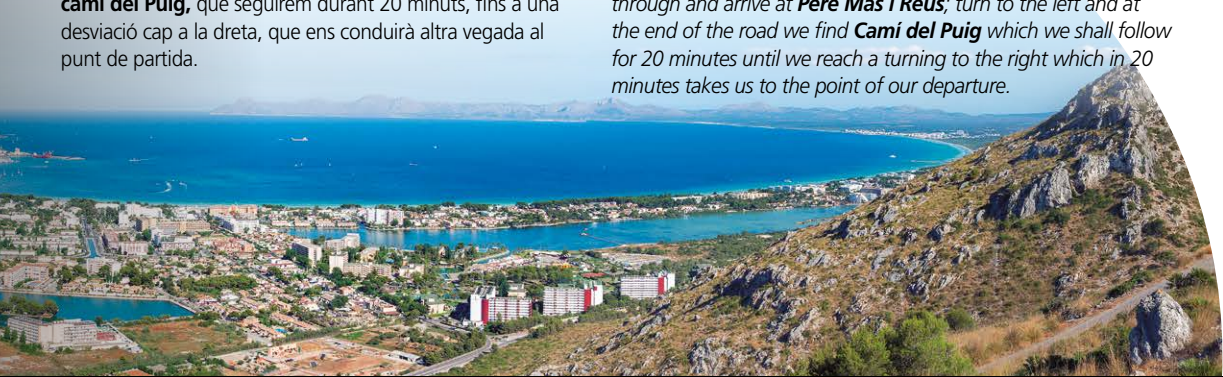
La tornada cap a Alcúdia es pot fer continuant la baixada fins a trobar, 300 metres més avall, una rotonda després de la qual agafarem un camí estret cap a l'esquerra fins arribar a **Bellevue** (20 minuts) i poc després a **Pere Mas i Reus**. En direcció cap a l'esquerra, i ja al final del carrer, arribem al **camí del Puig**, que seguirem durant 20 minuts, fins a una desviació cap a la dreta, que ens conduirà altra vegada al punt de partida.

Puig de Sant Martí is the mountain south-west of the town. It has two peaks from which there are some wonderful views: one is a panorama of most of Alcúdia district, the town, the port, the mountains, the two bays, (Alcúdia and Pollença) and a large part of the mountains of Mallorca. On top of the southern peak there is an extensive view of the Majorcan plain and the Albufera.

This excursion begins and ends in the square, **Plaça de la Porta de Mallorca**. We leave the town from the front of the Auditorium and we take the road between the Auditorium and the Supermarket. At the end of this road you will find the **Camí de l'Esgleiaassa**. Keep straight on along this road until you reach the **Palma - Alcúdia road** in front of the Petrol station. Turn left and walk along the main road till reach the big roundabout.

Cross the roundabout and carry on towards Palma and about 50 m. on your left you will find the Camí del **Poble Nou** and the sign Puig de Sant Martí. This path is easy to recognise because it has a large pine wood to the left and cultivated land to the right. This path gently climbs for 20 minutes until it reaches the turning that climbs to the top of the mountain. The turning is on the left and to the right there is **Poble Nou** that gives its name to the path. The ascent is short, in 15 minutes you reach the hill between the two peaks and a further 10 minutes is long enough to arrive at either of the two peaks. The path continues until the peak of the aerials. If you want to go to the one, there is no path but access is not very difficult.

Return down the same path you came up and in 20 minutes you are back at the crossroad. Follow the same path as before and after 30 minutes you will come to the **Sant Martí cave**, after crossing Murterar road, to return to Alcúdia we shall continue descending until reaching a roundabout 300 metres below; immediately after the roundabout there is a narrow path which we take to the left to arrive at **Bellevue** (20 minutes). We pass through and arrive at **Pere Mas i Reus**; turn to the left and at the end of the road we find **Camí del Puig** which we shall follow for 20 minutes until we reach a turning to the right which in 20 minutes takes us to the point of our departure.





Grau de dificultat
Level of difficulty

●●●●●
Fàcil
Easy

Distància del recorregut 6,69 km
Distance covered

Superfície / Ground
Camí d'Asfalt / Asphalt

Desnivell acumulat ▲ 35 m
Total ascent ▼ 33 m

Alçada / Height 23 m

Temps estimat / Estimated time
0:45 h | 0:45 h | 2:15 h



PORTA DE MALLORCA 5 COSTA NORD PORTA DE XARA

Aquest recorregut ens permetrà gaudir de la costa nord d'Alcúdia, de la costa baixa amb roques, i de qualche platja.

Es recomana fer l'excursió amb bicicleta, per poder recórrer la costa nord del terme d'Alcúdia. La sortida es farà a la **Porta de Mallorca**, agafant el **carrer de Sant Sebastià**. Al final d'aquest, agafarem el **camí del Corral d'en Bennassar**. Aquest camí s'endinsa per horts. Aproximadament uns 700 metres més endavant, a prop del camí, hi ha una sinya antiga que servia per treure aigua del pou i regar; molt a prop d'enllà es troba també el **moli d'en Cabitla**. Just devora el moli deixarem el camí per anar cap a la mar (300 metres). Trobarem una costa molt agradable on es confonen natura i algunes edificacions. Continuarem pel **passeig de Voramar**, ran de la mar, durant aprox. 1 Km fins arribar a la **plaça dels Mestres d'Aixa**, des de la qual es pot contemplar una esplèndida vista de la costa. En direcció al cap del Pinar, continuarem pel **carrer de les Veles** fins arribar al **moll del Barcarès**, seguint la costa per l'**avinguda del Camp de Mar**, fins al **Morer Vermell**. Una vegada enllà, travessarem fins a trobar la mar al **passeig de Tirant lo Blanc** que ens conduirà fins a **Manresa** (1,5 Km). Seguirem en direcció cap al **Mal Pas**, i 800 metres més endavant trobarem la **platja de Sant Joan**.

La tornada des de el Mal Pas es pot dur a terme agafant el camí del mateix nom. Des d'aquí, Alcúdia es troba a una distància de 2,5 km. També es pot arribar a la **Porta del Moll**, girant pel carrer del Molinot.

Porta de Mallorca - Costa Nord - Porta Roja

Una possible variant a l'excursió anterior des del **moll del Barcarès** (1 Km) fins arribar a la plaça de la **Porta Roja** on, temps enrere, es trobava la tercera porta de la ciutat.

With departure from one of the city's portals and arrival at the other, this excursion enables you to enjoy the district's north coast, a low, rocky coastline with some beaches.

We recommend going by bike on this excursion and cycling along the very attractive north coast of Alcúdia. We depart from the **Porta de Mallorca** and take **Carrer de Sant Sebastià**. At the end of that street, there is a path, the **Camí del Corral d'en Bennassar**. This path passes through cultivated land and 700 metres ahead, near the path, there is an **old water wheel** used to draw water from the well to irrigate; nearby to the right there is the **Cabitla windmill**. Just next to the windmill we must leave the path and head for the sea (300 metres). It is a very pleasant coastline where nature blends with buildings and with wooden moorings scattered all along that part of the shore. Continue along the **coast road** beside the sea for 1 Km (parts of it have been asphalted and others not), arriving at **Plaça de Mestres d'Aixa**, from where there is an extensive view of the coast up to Cap del Pinar. Continue along the street, **Carrer de les Veles**, and arrive at **Barcarès harbour**, then follow the coast along **Avinguda del Camp de Mar**, until reaching **Morer Vermell**. Go across until you arrive at the sea again at **Passeig de Tirant lo Blanc** and this will lead you to **Manresa** (1,5 Km). Cross Manresa in the direction of **Mal Pas** and 800 metres ahead we come to **Sant Joan beach**. Afterwards we pass **Mal Pas**, and return to Alcúdia by the **Camí de Mal Pas** (2,5 Km). It is possible to arrive at the **Porta del Moll** using the **Carrer del Molinot**.

Porta de Mallorca-North Coast-Porta Roja

A shorter version of the above excursion from **Barcarès harbour** is to continue to Alcúdia by the **Camí del Barcarès** (1 Km) and arrive at plaça de la **Porta Roja** where in olden times there was the third city portal.

6 L'ALBUFERETA

Temps estimat / Estimated time

1:30 h 1:30 h 4:30 h



Grau de dificultat

Level of difficulty



Fàcil

Easy

Desnivell acumulat

Total ascent

37 m

37 m

Alçada / Height

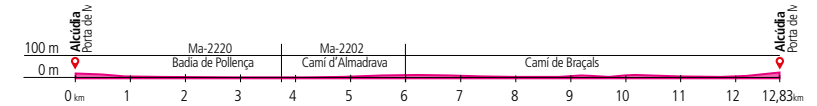
14 m

Distància del recorregut 12,83 km

Distance covered

Superfície / Ground

Camí d'Asfalt
Asphalt



Per aquesta passejada suposa poder veure la zona humida de l'**Albufereta** que compta amb dos estanys naturals que contenen aigua durant bona part de l'any. El paisatge que trobarem mescla els sementers d'hort amb altres arbres, tot plegat sense deixar de veure la **Badia de Pollença** i la mar blava de fons. Sortida i arribada des del mateix lloc, la **Plaça de la Porta de Mallorca**. Es recomana fer el trajecte amb bicicleta.

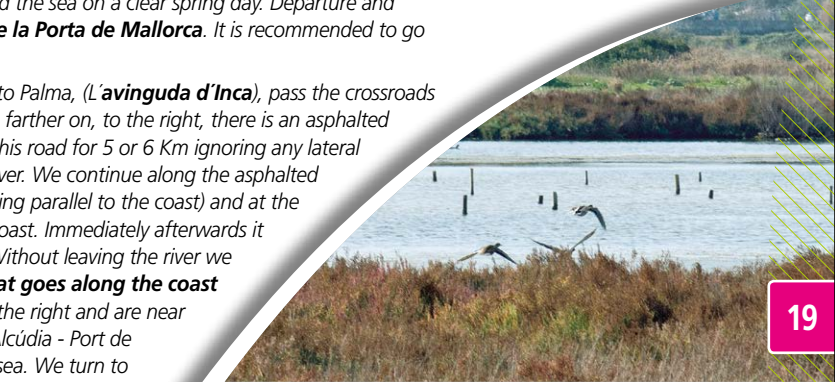
Partirem d'Alcúdia passant per l'**avinguda d'Inca**, la rotonda que va al Port de Pollença per agafar, 20 metres més endavant cap a la dreta, un camí asfaltat, el **camí de Braçals**.

Seguirem aquest camí durant uns 5 o 6 km. Passarem un primer torrent i continuarem pel camí asfaltat, on trobarem un torrent més gros. Continuarem fins que al final el travessam a l'alçada de la **carretera que va de Pollença a Alcúdia**, seguint la costa. Després d'uns quants kilòmetres arribarem a la carretera Alcúdia - Port de Pollença, que va ran la vorera de mar. Per a la tornada, agafarem cap a la dreta i tornarem a Alcúdia, gaudint d'una costa amb poca platja des d'on es pot divisar tota la badia. Una vegada en aquest punt, no deixarem la carretera fins arribar a Alcúdia.

Arribats a la **Marina**, la carretera deixa la mar i s'endinsa dins terra. Poc després arribarem a Alcúdia.

*This excursion provides the opportunity to see the humid zone of **l'Albufereta**, with two large lakes during most of the year. The landscape combines cultivation with trees, without losing sight of **Pollença Bay** and the sea on a clear spring day. Departure and arrival are from the same place, **Plaça de la Porta de Mallorca**. It is recommended to go by bike.*

*We must leave Alcúdia by the road to Palma, (**L'avinguda d'Inca**), pass the crossroads going to Port de Pollença and 20 metres farther on, to the right, there is an asphalted road, el **Camí dels Braçals**. We follow this road for 5 or 6 Km ignoring any lateral roads along the way and pass the first river. We continue along the asphalted road (most of the way we have been going parallel to the coast) and at the end the road runs slightly closer to the coast. Immediately afterwards it turns away again next to a wider river. Without leaving the river we eventually cross it and **join the road that goes along the coast from Pollença to Alcúdia**. We turn to the right and are near the sea. After one Km we arrive at the Alcúdia - Port de Pollença road which runs alongside the sea. We turn to the right and go back to Alcúdia. The coast on the left is very special now although there is not much beach and the albufereta is still to the right. From now on we cannot get lost because we do not leave the road until Alcúdia. Be careful of the traffic on this part of the journey. At the **Marina** the road again leaves the sea and carries straight on inland. Shortly afterwards we arrive at Alcúdia.*



7 CAMÍ DE L'HORT DELS MOROS DELS MOROS



Temps estimat / Estimated time

1:00 h | 1:00 h | 3:00 h



Superfície / Ground

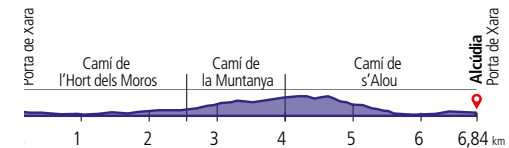
Camí d'Asfalt / Asphalt

Grau de dificultat / Level of difficulty

Fàcil / Easy



Distància del recorregut / Distance covered 6,84 km



Desnivell acumulat / Total ascent

90 m

Alçada / Height

73 m

Aquest itinerari transcorre entre camins interiors del municipi que ens permeten gaudir de l'entorn propi que caracteritza les garrigues i pinars d'aquesta part de l'illa.

L'excursió es pot iniciar sortint de la vila pel carrer del Bastió de Santa Maria (dins les restes del bastió actualment hi ha l'escola Porta del Moll). Seguim ran ran murada en direcció cap al Morer Vermell, arribant així fins al bastió més ben conservat, el de Sant Ferran. Just davant es troba l'edifici de la Policia Municipal. Passat aquest edifici, i sortint definitivament d'Alcúdia, arribarem a ca l'Anglès. Deixarem el camí del Morer Vermell per trobar el camí de l'Hort dels Moros pel carrer de Tito Cittadini. Aquest camí, fent voltes per dins pinars, alzinars i sementers amb arbres diversos tals com ametlers, garrovers, figueres... ens menarà fins al Mal Pas.

Més endavant toparem amb un creuer de camins i deixarem de banda el primer a la dreta, el camí del Mal Pas que torna a Alcúdia, per agafar el segon a la dreta, el camí de Muntanya, que va cap al Coll Baix. Deixant cap a l'esquerra la Urbanització de Bonaire, continuarem fins al segon camí a la dreta, el camí de s'Alou, que fa una lleugera pujada i arriba a la part més alta, on podrem admirar una impressionant panoràmica del Port d'Alcúdia. A partir d'aquí el camí davalla fins a prop de la vila, el seguirem fins a topar amb un altre camí perpendicular que, cap a la dreta, ens durà altra vegada fins a Alcúdia. Si agafem el carrer de Jaume II i llavors el del Molinot, arribarem al punt de partida.

This excursion is an itinerary through interior, shady roads to show an example of the scrubland and pines in Majorca. The best way to do this is by cycling. It starts and ends at the Porta de Xara d'Alcúdia.

We begin by leaving the town along Carrer de Bastió de Santa Maria, where the Porta del Moll school is situated in the remains of the fortress. We continue along the side of the walls towards Morer Vermell; at the end of the walls we find the best conserved fortress, that of Sant Ferran. Just in front there is the local Police station. Pass this building and right outside Alcúdia we arrive at Ca l'Anglès. We leave Camí del Morer Vermell and continue until we reach Camí de l'Hort dels Moros by Carrer de Tito Cittadini. This path winds through pinewoods, wild oaks, and various cultivated trees, such as almonds, carobs, figs... and leads to Mal Pas.

We come to a crossroads: ignoring the first turning on the right which is Camí del Mal Pas going towards Alcúdia, we take the second on the right, Camí de la Muntanya leading towards Coll Baix. Leaving the Bonaire housing estate on the left, we continue until the second road to the right, Camí de s'Alou. A short distance ahead we come to another asphalted road on the right which we take and follow. This is Camí de s'Alou with a gentle climb and half a Km. ahead we are at the highest point, where there is an extensive view over the whole of Port d'Alcúdia.

From then on the road goes downhill until close to the town and we keep to it until we come to a road at a right angle. If we go to the right, 100 metres farther on we arrive back at Alcúdia and we can go along the roads Jaume II and then Molinot until we reach the point of departure.



8 ALCANADA

La destinació d'aquesta l'excursió és arribar fins a la **platja d'Alcanada**, davant l'illa del mateix nom. Es tracta d'una costa baixa amb bocins de platja de pedres. Un dels atractius d'aquest lloc és la presència de vegetació fins gairebé arran de la línia de mar.

Començarem l'excursió a la **Porta de Xara o del Moll**, en direcció cap al **Moll** pel **carrer de Pol·lència**. Aquest tram del camí es pot fer a peu per un passeig que hi ha a la vorera dreta de la carretera. Una vegada haguem entrat al **Moll** pel carrer de **Teodor Canet**, seguirem fins al moll dels pescadors, per continuar inicialment pel carrer de **Gabriel Roca**, i després pel **camí d'Alcanada** que ja no deixarem fins que hi arribem. Després de la rotonda comença una pujada, que deixa a la dreta l'antiga central elèctrica, actualment en desús. Abans d'arribar a dalt veurem la **Torre Major** (segle XVII), que tenia com a finalitat vigilar i defensar la costa en una època en què els pirates saquejaven la costa.

Després d'aquest parèntesi continuarem pel mateix camí per dins la urbanització d'Alcanada. Abans de sortir de la urbanització comença la part de la costa més atractiva, inicialment amb un bocinet de pinar seguit de platja. En uns centenars de metres arribarem davant l'**illa d'Alcanada**. La tornada es pot fer pel mateix camí. Un cop haguem sortit del **Moll** cap a Alcúdia, la tornada es pot fer pel **camí del Teatre Romà**, que, paral·lelament a la carretera, ens conduirà fins a Alcúdia.

*The destination of this excursion is the **Alcanada beach**, in front of the island of the same name. It is a low coastline with some pebble beaches. One of the attractions of this place is that the vegetation grows to the edge of the seashore.*

*We start the excursion at the **Porta de Xara** or **from the Moll**, and we leave **Alcúdia** by the **Pol·lència road** to the **Port**. If walking, a path on the right along the edge of the road can be used for this part of the excursion. We enter the **Port** by Carrer de **Teodor Canet** and arrive at the fishing harbour which is to the right. We first go along Carrer de **Gabriel Roca** and then take the **Alcanada road** which we do not leave until arrival. After a roundabout a climb then begins, leaving the old electric power station (no longer in use) behind us to the right; before reaching the top you will also see to the right the **Torre Major**, dating from the beginning of the XVII century to guard and defend the coast in times when pirates came to land.*

*After that stop we continue by the same road into the Alcanada urbanisation. The most attractive part of the coast starts before we leave the urbanisation, with a small pinewood. When we have left the urbanisation, there is the beach and a couple of hundred metres farther on we can see the **Alcanada island** with its white lighthouse. The return journey can be made along the same road. When we have left the **Port** and are going towards Alcúdia, as a slight variation you can take a short but interesting path to the left, el **Camí del Teatre Romà**, and this runs parallel with the road until Alcúdia.*

Temps estimat / Estimated time
1:30 h | 1:30 h | 4:30 h



Superfície / Ground

- Camí d'Asfalt / Asphalt
- - - - Passeig / Walk

Grau de dificultat
Level of difficulty



Fàcil
Easy


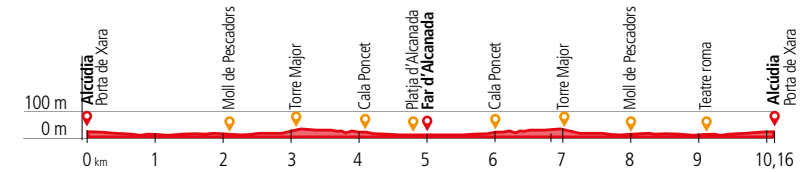
Desnivell acumulat
Total ascent

92 m
92 m

Distància del recorregut 10,16 km
Distance covered

Alçada / Height

27 m



Grau de dificultat
Level of difficulty

●●●●●
Difícil
High

Distància
Distance covered

19,62 km

Desnivell acumulat
Total ascent

▲ 747 m
▼ 747 m

Alçada / Height

446 m

Temps estimat
Estimated time

1:45 h 1:45 h 3:45 h

Superfície / Ground

— Camí d'asfalt / Asphalt

⋯ Camí de terra / Non tarmacked path

⋯ Sender / Path

L'anada al coll Baix ens permetrà admirar una altra de les joies naturals del terme d'Alcúdia. L'excursió té dos possibles destins: la **platja del Coll Baix**, i la **Talaia d'Alcúdia**, tots dos accessibles únicament a peu. És recomanable fer aquests recorreguts a peu, tot i que es pot arribar amb bicicleta o cotxe fins al Coll Baix. Partint de la **Porta des Moll** pel **carrer de la Creu**, i **carrer del Molinot**, travessarem la carretera de Xara cap al **carrer de Jaume II**. A l'esquerra hi trobarem un camí que antigament duia al Moll, el seguirem al llarg de 100 metres també a l'esquerra comença el **camí de s'Alou**, què amb una pujada constant d'un parell de Km, ens mena al punt més alt del camí, des d'on podrem gaudir d'una bona vista de tot el **Port d'Alcúdia**. Una vegada enllà comença una lleugeríssima davallada que ens conduirà fins al **camí de la Muntanya**. Aquest camí passa per dins un paisatge amb camps voltats de marges, molt tradicional d'aquestes terres primes, fins arribar a l'Àrea Natural (2,5 Km). Des d'enllà el camí va serpentejant per dins els pinars, inicialment al mateix nivell i al final amb una pujada fins al **Coll Baix** (3 Km).

Platja del Coll Baix

Es pot davallar a la platja per un caminó actualment en estat precari. Tant la davallada com la platja, estan dotades d'un gran interès paisatgístic. La davallada pot ser perillosa, es recomanable fer el recorregut amb cura.

Talaia d'Alcúdia

Una altra opció és pujar a la **Talaia**. Per fer-ho, agafarem un camí a l'esquerra del coll, què ens hi conduirà directament. La primera part consisteix en unes llaçades que pugem ràpidament cap al **puig del Boc** (30 minuts), llavors davalla una mica i torna a pujar ràpidament amb unes noves llaçades cap a la dreta del puig, enllaçant amb el camí que puja de l'**ermita de la Victòria** (40 minuts). Un cop situats en aquest punt, podrem arribar a dalt en gairebé cinc minuts. La davallada potser pel mateix camí o per l'ermita de la Victòria (excursió núm. 1).

By going to **Coll Baix** we can see another of Alcúdia's natural attractions. The excursion has two possible destinations, one the **Coll Baix beach** and the other the **Talaia d'Alcúdia**, both only accessible on foot. It is advisable to walk on this excursion although you can get as far as Coll Baix by bike or car. We leave the **Porta des Moll** by **Carrer de la Creu** and **Carrer del Molinot**, cross the **Xara road** up to **Jaume II road** and to the left there is a path that used to go to the Port. Carry on for 100 metres and also to the left there is the beginning of **Camí de s'Alou**. This climbs steadily for a couple of Kms and leads to the highest point of the path where there is a good view of the whole of **Port d'Alcúdia**. After an easy descent we reach **Camí de la Muntanya** which we take to the right. The path passes through countryside with fields enclosed by the very traditional stone walls of this arid land and it takes you to the Protected Natural Area (2,5 Km). Here the path winds through the pinewoods, at first on level ground and finally climbing until we reach **Coll Baix**, where you can sit and have a drink (3 Km).

Platja del Coll Baix

There is a difficult track from the hill which you can use to go down to the beach and in 30 minutes you will be there. Both the walk down and the beach are very interesting. The descent is not dangerous, although the track disappears towards the end and that is where you should take care.

Talaia d'Alcúdia

Another option is to climb to the **Talaia**. To do this there is a built parts to the left of the hill although it is only for walking. Do not leave this path until you arrive. The first part comprises some bends that rapidly climb to **Puig del Boc** (30 minutes). It levels out, but, after a short descent, climbs again. There are more bends and then the path, meets the path going up to l'**Ermita de la Victòria** (40 minutes). It will then only take you 5 minutes to reach the Talaia. The descent can be made by the same path or by the l'**Ermita de la Victòria** (excursion núm. 1).

9 EL COLL BAIX



Nordic Walking

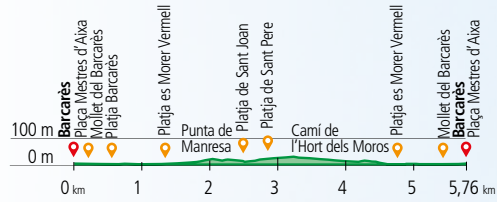


A

Ruta des Barcarès

Barcarès Route

➤	Ruta <i>Route</i>	Esportiva <i>Sport</i>
	Distància <i>Distance</i>	5,76 km
	Dificultat <i>Difficulty</i>	Baixa <i>low</i>
	Tipus de sòl <i>Ground</i>	Asfalt i terra <i>Asphalt and land</i>
	—	Cami d'asfalt / <i>Asphalt</i>
	■ ■ ■ ■ ■	Cami de terra / <i>Non tarmacked path</i>
	● ● ● ● ●	Sender / <i>Path</i>
	● ● ● ● ●	Ruta de connexió / <i>Connexion route</i>



Pendent mitjà <i>Middle pending</i>	2 %
Pendent màxim <i>Maximum pending</i>	6 %
Altitud màxima <i>Maximum altitude</i>	23 m
Tipus de ruta <i>Type of route</i>	Circular <i>Circular</i>
Inici <i>Start</i>	Plaça Mestres d'Aixa
Start	Plaça Mestres d'Aixa



Ruta de dificultat baixa que discorre principalment per la costa nord del terme municipal d'Alcúdia. La ruta s'inicia en es Barcarès i, per la punta de Manresa, voreja una costa suau i de gran bellesa.

LLOCS D'INTERÈS: centre històric d'Alcúdia i jaciment arqueològic de Pol·lèntia (declarats Conjunt Històric Artístic); platja de Sant Joan, platja de Sant Pere i Reserva Natural de s'Albufereta.

An easy route that runs primarily along the northern coast of the town of Alcúdia. The route begins in Es Barcarès and it skirts the gentle, exceedingly lovely coast along the Punta de Manresa.

SITES OF INTEREST: Historic centre of Alcúdia and archaeological site of Pol·lèntia, both declared a Historical-Artist Complex; Sant Joan and Sant Pere beaches; the S'Albufereta nature reserve.

Nordic Walking



B

Ruta <i>Route</i>	Esportiva <i>Sport</i>
Distància <i>Distance</i>	5,84 km
Dificultat <i>Difficulty</i>	Mitjana <i>Half</i>
Tipus de sòl <i>Ground</i>	Asfalt i terra <i>Asphalt and land</i>

Pendent mitjà <i>Middle pending</i>	10 %
Pendent màxim <i>Maximum pending</i>	46 %
Altitud màxima <i>Maximum altitude</i>	89 m
Tipus de ruta <i>Type of route</i>	Circular <i>Circular</i>

- Camí d'asfalt / Asphalt
- Camí de terra / Non tarmacked path
- Sender / Path
- Ruta de connexió / Connexion route



Inici Tacàritx
(desembocadura del Torrent de ses Fontanelles)
Carretera Cap des Pinar.
Start
Tacàritx (mouth of the river de ses Fontanelles).
Cap des Pinar Road



Ruta de la Victòria

La Victòria Route

Ruta de perfil esportiu que discorre per l'interior del paratge de la Victòria, gran part inclòs en la Xarxa Natura 2000. Excel·lent exemple de bosc mediterrani amb meravelloses vistes panoràmiques.

LLOCS D'INTERÈS: centre històric d'Alcúdia i jaciment arqueològic de Pol·lèntia (declarats Conjunt Històric Artístic); oratori de Santa Anna i església de Nostra Senyora de la Victòria.

A sporty route that runs along the inside of La Victòria, much of it included in the Natura 2000 Network. An excellent example of a Mediterranean forest with wonderful scenic views.

SITES OF INTEREST: Historic centre of Alcúdia and archaeological site of Pol·lèntia, both declared a Historical-Artist Complex; Santa Ana oratory; the Nuestra Señora de la Victòria church.



Nordic Walking



C Ruta

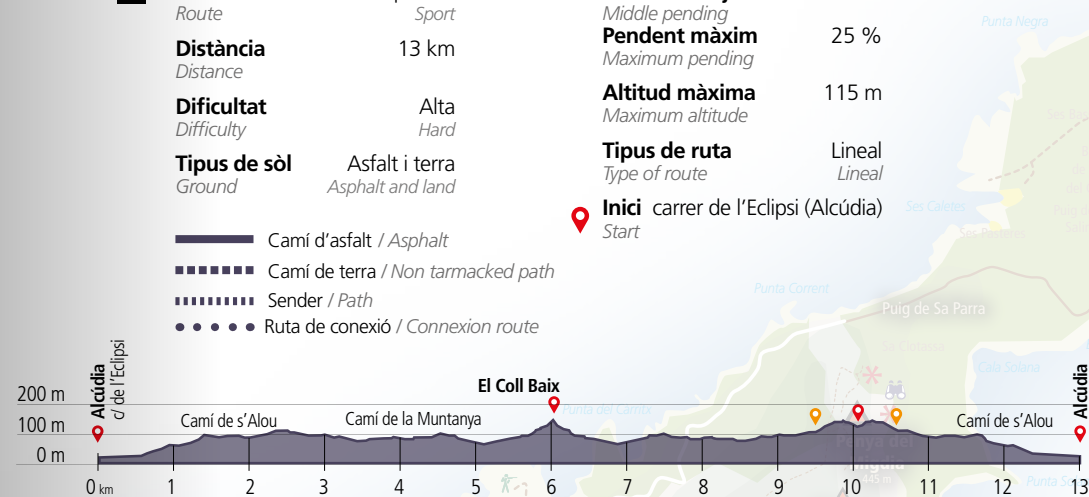
del Coll Baix

Coll Baix Route



Ruta <i>Route</i>	Esportiva <i>Sport</i>	Pendent mitjà <i>Middle pending</i>	7 %
Distància <i>Distance</i>	13 km	Pendent màxim <i>Maximum pending</i>	25 %
Dificultat <i>Difficulty</i>	Alta <i>Hard</i>	Altitud màxima <i>Maximum altitude</i>	115 m
Tipus de sòl <i>Ground</i>	Asfalt i terra <i>Asphalt and land</i>	Tipus de ruta <i>Type of route</i>	Lineal <i>Lineal</i>
		Inici <i>Start</i>	carrer de l'Eclipsi (Alcúdia)

- Camí d'asfalt / Asphalt
- Camí de terra / Non tarmacked path
- Sender / Path
- Ruta de connexió / Connexion route



Ruta de perfil esportiu a causa de la distància del seu recorregut. Discorre principalment per àrees boscoses, incloses en la Xarxa Natura 2000, i per camins interiors flanquejats per parets de pedra en sec. Compta també, amb la possibilitat d'accedir a llocs amb fantàstiques vistes panoràmiques.

LLOCS D'INTERÈS: centre històric d'Alcúdia i jaciment arqueològic de Pol·lèntia (declarats Conjunt Històric Artístic); Fundació Yannick i Ben Jakober, que alberga una col·lecció de retrats infantils dels segles XVI al XIX; parets de pedra en sec; s'Albufereta; i platja des Coll Baix

A challenging route because of the distance it covers. It mainly runs through wooded areas included in the Natura 2000 Network, and along inland paths flanked by walls made using the local dry wall technique.

It also offers the chance of visiting sites boasting breathtaking scenic views.

SITES OF INTEREST: Historic centre of Alcúdia and archaeological site of Pol·lèntia, both declared a Historical-Artist Complex; Yannick and Ben Jakober Foundation, which houses a collection of children's portraits from the 16th to 19th centuries; walls made using the local dry wall technique; the S'Albufereta nature reserve; and Coll Baix beach.

L'entorn natural d'Alcúdia

Gaudeix dels seus recorreguts!

*Enjoy exploring Alcúdia's
natural beauty!*

Experience
nature

Alcú
dia!



Ajuntament d'Alcúdia
Àrea de Turisme